

1	0km	2	0.6km	3	4km	4	12.4km	5	16.3km
-	0km	K2	0.6km	R459	3.4km	R459	8.4km	R459	3.9km
雪見荘前						蕎麦水峰			
6:00 スタート		【裏磐梯】		【米沢・裏磐梯】		【会津若松・喜多方・ゴールド ライン】		【喜多方】	

6	22.3km	7	24km	8	40.4km	9	42km	10	42.9km
R459	5km	R459	1.7km	R459	16.4km	市道	1.6km	K210	0.9km
道の駅裏磐梯		取上峠		7イレブン喜多方岩月 店		郵便局		ラーメン来夢	
【喜多方】		急な下り・スノーシェッド		7:11-8:40 レシート 出たら左へ PC1		「喜多方へようこそP」看板		【喜多方駅】	

11	43.5km	12	45.3km	13	49.7km	14	50.5km	15	52.4km
K21	0.6km	K21	1.8km	-	4.4km	K21	0.8km	K21	1.9km
松崎政二商店		ファミマ		ガードレール注意		左折後橋			
【R49・新潟・西会津・会津坂 下】		【R49・新潟・会津坂下】		右側からすり抜け直進するこ と		止まれ		目黒麵店	

16	54.3km	17	56.5km	18	58.4km	19	59.1km	20	61.1km
R49	1.9km	-	2.2km	R49	1.9km	R49	0.7km	R252	2km
緑町		塔寺東BP		塔寺駅入口		七折峠トンネル		会津坂下IC	
【新潟】		立木千手観音看板 手前横断歩道渡る 【塔寺・高郷】		-		歩道を進行1045m 旧道も通行可・ただし距離1km 加算		7イレブン・磯舟 【三島・柳津】	

21	67km	22	67.2km	23	67.4km	24	68km	25	68.4km
R252	5.9km	K53	0.2km	K225	0.2km	K225	0.6km	K225	0.4km
道の駅会津柳津		阿久津		変形十字路		円蔵寺			
通過チェック 道の駅スタンプ押印 出たら右へ PC2		大黒堂 【柳津市街】		【柳津駅】		【柳津駅】		【柳津駅】	

26	68.9km	27	73.1km	28	74.1km	29	75.4km	30	75.9km
R252	0.5km	R49	4.2km	越後街道	1km	林道	1.3km	町道	0.5km
		会津坂下IC 		七折峠トンネル手前 		入り口見落とし注意 			
危険 高速車多し 左右確認		7イレブ・磯舟 二段階右折 【郡山・会津若松】		右折帯入るな 二段階右折 【旧七折峠】		緑資源林道飯豊檜枝岐線 会津坂下新鶴区間		町道気多宮大村線 【会津坂下町】	

31	79km	32	79.3km	33	82.5km	34	83.2km	35	85.3km
町道	3.1km	K365	0.3km	K59	3.2km	K59	0.7km	町道	2.1km
高速道路側道		右折後すぐ高速カルバートくぐる		赤点滅・「新鶴工業団地」看板 		止まれ		「中田観世音」看板 見逃さないこと	






36	85.7km	37	86.1km	38	87.5km	39	87.9km	40	88.4km
町道	0.4km	K365	0.4km	K365	1.4km	K365	0.4km	K365	0.5km
中田観音 									
止まれ トイレあり		止まれ 「半澤の千歳桜」看板		止まれ 「会津まほろば街道」看板		直進すると三重の塔 酒屋INUKAI		道なり	




41	90.8km	42	92.5km	43	92.8km	44	93.3km	45	98.2km
K53	2.4km	K53	1.7km	R401	0.3km	K23	0.5km	K23	4.9km
					星野理容所				赤点減
止まれ		【伊佐須美神社】		止まれ		栗城家具 【R118・下郷・上三寄】			【R118・下郷・上三寄】

46	104.6km	47	110.3km	48	113km	49	113.3km	50	116.5km
R118	6.4km	K214	5.7km	k214	2.7km	K214	0.3km	R118	3.2km
	やなば亭		星商店						
	踏み切り後信号【R118・R121・南会津・水戸】温泉駅付近食堂多い		危険対向車後続車注意トンネルに入らない事【舟子・沼屋】		テニスコートから左折【舟子】		大川ダムへ行かぬ事【R118・南会津・桑原】		【R118・水戸・南会津】

51	119.2km	52	127km	53	138.2km	54	143.3km	55	144km
R118	2.7km	R118	7.8km	K37	11.2km	K37	5.1km	羽鳥1号	0.7km
							道の駅羽鳥湖高原		村道羽鳥1号
	【須賀川】		蟬トンネル1000m		【白河】		10:12-15:32 レシート 出たら右へ PC3		【R118・須賀川】

56	148.8km	57	150.1km	58	159.1km	59	160.4km	60	166.6km
K58	4.9km	R118	1.3km	R118	9km	R294	1.3km	R294	6.2km
	【R118・会津若松・須賀川】		止まれ 【須賀川・長沼】		【須賀川・長沼】		【会津若松】		勢至堂トンネル650m

61	173.9km	62	176km	63	177.8km	64	188.8km	65	195.1km
K6	7.3km	K9	2.1km	K9	1.8km	R49	11km	R115	6.3km
									
【郡山市街・猪苗代】	たばこ 【R49猪苗代】	【猪苗代】	【会津若松】	【福島・裏磐梯・猪苗代市街】					

66	199.2km	67	200.5km	68	201.2km	69	201.3km
K2	4.1km	-	1.3km	-	0.7km	-	0.1km
			雪見荘				
常時左折可 【米沢・裏磐梯】	「見弥の大石」看板 【猪苗代スキー場】	「雪見荘」看板	11:53-19:30 GOAL				